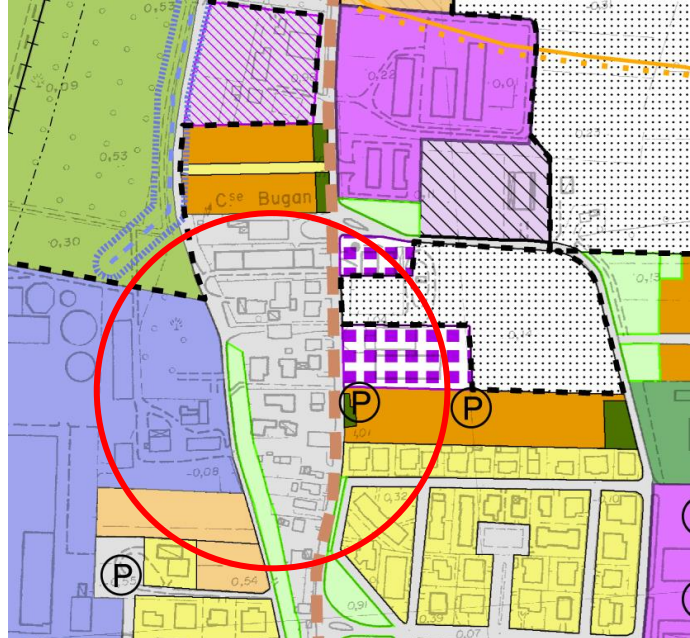
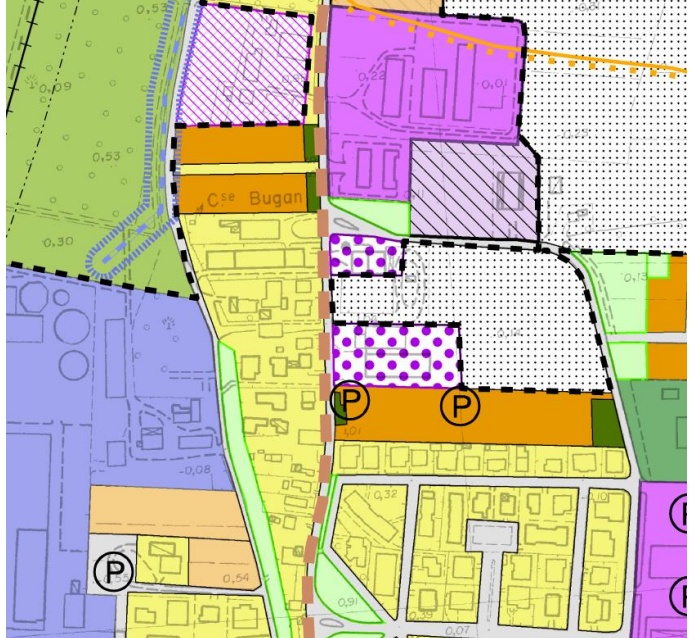
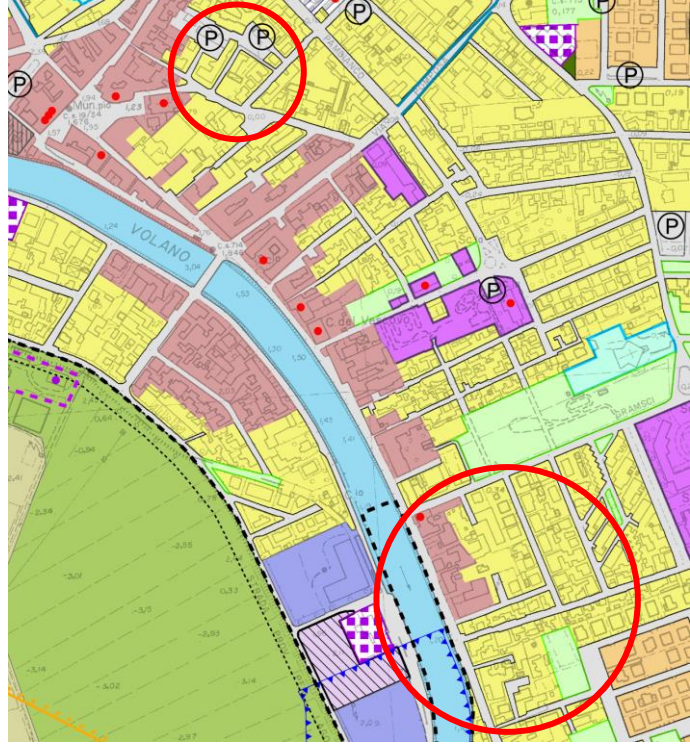
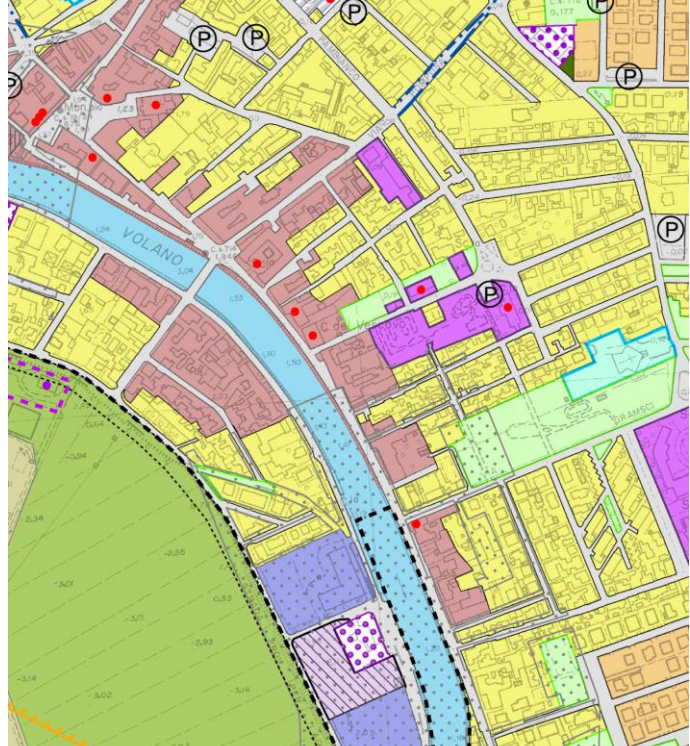
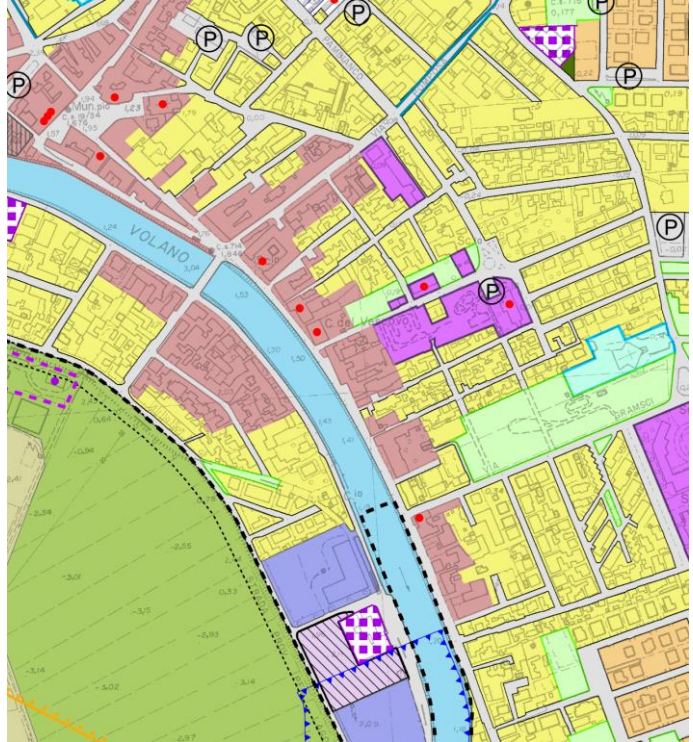







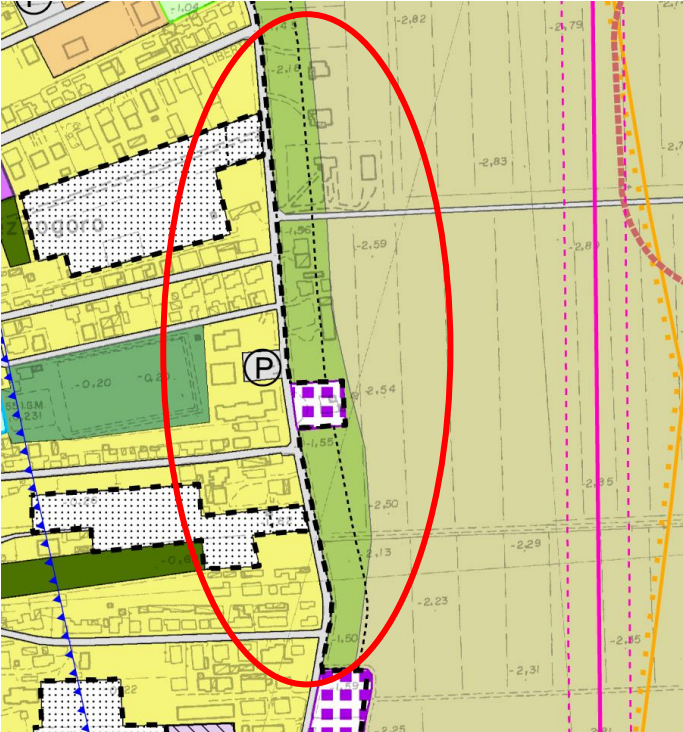
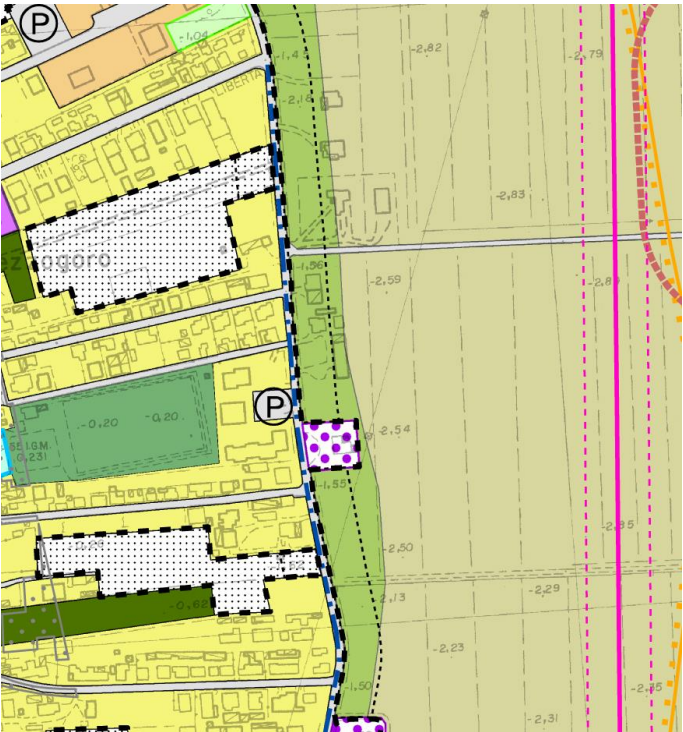






TABELLA MODIFICHE CARTOGRAFICHE

1	OSSERVAZIONE	STRALCIO CARTOGRAFIA ADOZIONE	STRALCIO CARTOGRAFIA APPROVAZIONE	NOTE
	<p>E9.124 Settore Urbanistica Prot. 0010694 Data 10/06/2013 Corte Cà Bugan Area classificata come AUC nel PSC ERRONEAMENTE riclassificata come strada nel RUE</p>	<p>TAV T1 Codigoro</p> 		
2	<p>E9.125 Settore Urbanistica Prot. 0010694 Data 10/06/2013 Riclassificare aree private fg 84 mapp 197 e 2039 fg 84 mapp 3436 prospiciente via Curiel n. 7; fg 84 mapp 2052 prospiciente via Gramsci n. 2a; fg 84 mapp 722 prospiciente via G.Rossai n. 1a; fg 84 mapp 377 e 2184 presso riviera Cavallotti n. 173, 177; fg 84 mapp 3047 presso riviera Cavallotti n 225; fg 84 mapp 2945 presso riviera Cavallotti n 221; fg 84 mapp 2944 presso riviera Cavallotti n. 203; fg 84 mapp 466,2286,3071,556 prospiciente via Emilia n. 33; fg 84 mapp 154,155,961 sull'incrocio tra via Puccini e via XX Settembre; erroneamente classificate come strade</p>	<p>TAV T1 Codigoro</p> 		<p>Vedi anche osservazioni P7_Spada e P21_Barillani</p>

3	<p>P7 Spada M. Grazia Prot. 9238 Data 17/05/2013 Propone di rettificare la Tav. T.1-Codigoro eliminando la rappresentazione grafica della strada che dividerebbe in due la proprietà.</p>	<p>TAV T1 Codigoro</p> 		<p>SI ACCOGLIE Trattasi di mero errore carto-grafico. Modifica elaborato T.1 RUE</p>
4	<p>P10 Farinella Maria Teresa Prot. 10059 Data 31/05/2013 Propone di eliminare la classificazione “strada” – individuata nella Tavola T1 del RUE - della porzione insistente su parte del Mapp. 3047 (FG. 84, MAPP. 3047) di sua proprietà.</p>	<p>T.1 del RUE</p> 		<p>SI ACCOGLIE Trattasi di mero errore carto-grafico. Modifica elaborato T.1 del RUE</p>
5	<p>P17 Barbè Giovanni Prot. 10537 Data 07/06/2013 Propone che l’area di proprietà (FG. 84, MAPP. 2039) sia inserita nel Sub ambito Auc 1 del RUE modificando la classificazione a strada pubblica individuata nella tavola T1 del RUE.</p>	<p>T.1 del RUE</p> 		<p>SI ACCOGLIE Trattasi di mero errore cartografico. L’area in oggetto viene classificata come Auc 1. Modifica elaborato T.1 del RUE</p>
6	<p>P21 Barillani Silvio Prot. 10602 Data 08/06/2013 Propone di modificare la classificazione di alcune aree private che lo strumento urbanistico individua a destinazione “strada pubblica”.</p>	<p>T.1 RUE</p> 		<p>SI ACCOGLIE Trattasi di mero errore cartografico Modifica elaborato T.1 RUE</p>

<p>7</p>	<p>P19 Barillani Silvio Prot. 10579 Data 08/06/2013 Riscontra errore nella cartografia per gli ambiti specializzati di attività produttive. Nella rappresentazione grafica non corrisponde la campitura in tavola con la campitura indicata nella legenda. Propone di verificare la corrispondenza fra cartografia e legenda.</p>	<p>T.1 RUE - T.2 RUE - T.3 RUE - T.4 RUE</p>  <p>  Ambiti specializzati per attività produttive esistenti  Ambiti specializzati per attività produttive in contesti a destinazione prevalentemente residenziale </p>	 <p>  Ambiti specializzati per attività produttive esistenti  Ambiti specializzati per attività produttive in contesti a destinazione prevalentemente residenziale </p>	<p>SI ACCOGLIE Trattasi di mero errore cartografico.</p> <p>Modifica elaborato T.1, T.2, T.3, T.4 RUE</p>
<p>8</p>	<p>E9.126 Servizio urbanistica Prot. 0010694 Data 10/06/2013 Manca la pista ciclabile</p>	<p>T.2 RUE</p> 		<p>Si aggiorna la cartografia</p>

<p>9</p>	<p>P8 Fogli Valeriano Prot. 10057 Data 31/05/2013 La proprietà dopo aver presentato osservazioni al PRG nel 1999 e al PSC nel 2008 (quest'ultima accolta) chiede che l'area oggetto della presente osservazione (FG.56, MAPP. 584) sia esclusa dalla perimetrazione di PUA e che dunque l'area ricada nel sub ambito AC1.</p>	<p>T.3 RUE</p> 		<p>SI ACCOGLIE Trattasi di mero errore carto-grafico. Modifica elaborato T.3RUE</p>
<p>10</p>	<p>E11.1 Ente Gestione Parchi e Biodiversità – Delta del Po Prot. 0015940 Data 04/09/2013 Si rileva che i perimetri della zona urbanizzata di Volano riportati nella tavola T4 Pomposa Pontemaodino Volano del RUE, non risultano essere conformi ai contenuti del Piano Territoriale della Stazione Volano Mesola Goro del Parco, approvato con Delibera DGR 1626 del 31/07/2001 e Variante Autotutela Prov. Fe n. 70/27684 del 13/06/07</p>	<p>T.4 RUE</p> 		<p>SI ACCOGLIE si provvederà a rivedere il perimetro del Parco del Delta del PO riportato nella tavola T.4 , dal quale risulta esclusa l'area a nord dell'abitato di Volano, recependo il perimetro del Piano di stazione vigente.</p>

<p>11</p>	<p>P3 Avanzi Alessandra Prot. 9047 Data 14/05/2013 Si propone che il fabbr. Mapp. 702 classificato nel RUE "CS5" ed il fabbr. Mapp. 704 non classificato vengano classificati come "CS4".</p>	<p>T.6 RUE</p> 		<p>SI ACCOGLIE In quanto trattasi di refuso.</p> <p>Modifica elaborato T.6RUE T.QC2 RUE</p>
<p>12</p>	<p>P5 Minguzzi Mauro Prot. 9115 Data 15/05/2013 Propone di modificare la categoria di intervento per i beni censiti al catasto urbano al foglio 84, mappali 367, 368, 369 dall'attuale "C15" alla "C14".</p>	<p>T.6 RUE</p> 		<p>SI ACCOGLIE Si sottolinea, inoltre, che tramite osservazione di ufficio è stato ammesso l'intervento di MS anche per tutti gli edifici con categoria d'intervento C15.</p> <p>Modifica elaborato T.6 RUE T. QC2 RUE</p>

13

P11

Ferretti Francesca

Prot. 10060

Data 31/05/2013

2 - Inoltre rileva un'inesattezza cartografica relativa al fabbricato principale originario con conseguente proposta di aggiornamento della classificazione e della relativa categoria d'intervento da CS4 a CS3.

T.5 RUE



2 - SI ACCOGLIE

Trattasi di mero errore carto-grafico, viene assegnata la CI3 in luogo della CI4 per il fabbricato principale oggetto dell'osservazione.

Modifica elaborato T.5

RUE

T.QC1 RUE

E9.128
 Servizio Urbanistica
 Prot. 0010694
 Data 10/06/2013
 Modificare il font nella legenda e nel cartiglio delle Tavole per motivi di esportazione, da calibri ad arial

T.1- T.2 - T.3 - T.4

- RETI ED IMPIANTI TECNOLOGICI (Titolo 2.3)**
- Principali dotazioni ecologiche e tecnologiche (Titolo 2.3)
 - Depuratori (art. 2.3.3)
 - Fascia di rispetto dei depuratori (art. 2.3.3)
 - Linea elettrica 380 terna (art. 2.3.1)
 - Linea elettrica aerea 15kv (art. 2.3.1)
 - Linea elettrica aerea 50kv (art. 2.3.1)
 - Fascia di rispetto delle linee elettriche (art. 2.3.1)
 - Metanodotti SNAM (art. 2.3.2)
 - Fascia di rispetto dei Metanodotti SNAM (art. 2.3.2)
 - PLERT - Aree escluse per la collocazione o mantenimento per l'emittenza radio e televisiva (art. 4, PSC)
- INFRASTRUTTURE PER LA MOBILITA' (Titolo 2.2)**
- Principali infrastrutture per la mobilità (Titolo 2.2)
 - Viabilità esistente
 - Strade panoramiche (art. 7.3)
 - Viabilità storica (art. 3.2.9)
 - Proposte integrative della viabilità secondaria di rilievo provinciale o interprovinciale (art. 2.2.7)
 - Fascia di rispetto stradale (art. 2.2.6)
 - Rete ferroviaria (art. 2.2.2 e 2.2.6)
 - Fascia di rispetto ferroviaria (art. 2.2.2 e 2.2.6)
 - Percorsi ciclopedonali esistenti (art. 7.5)
- CIMITERI (art. 2.4.1)**
- Fascia di rispetto cimiteriale (art. 2.4.2)
- VINCOLI PAESAGGISTICI**
- TORRENTI E CORSI D'ACQUA E RELATIVE SPONDE PER m. 150 (art. 142 D. Lgs 42/2004)
 - SIC e ZPS
 - Parco del Delta del Po - Stazione Volano Mesola Goro

- RETI ED IMPIANTI TECNOLOGICI (Titolo 2.3 RUE)**
- Principali dotazioni ecologiche e tecnologiche (Titolo 2.3 RUE)
 - Depuratori (art. 2.3.3 RUE)
 - Fascia di rispetto dei depuratori (art. 2.3.3 RUE)
 - Linea elettrica 380 terna (art. 2.3.1 RUE)
 - Linea elettrica aerea 15kv (art. 2.3.1 RUE)
 - Linea elettrica aerea 50kv (art. 2.3.1 RUE)
 - Fascia di rispetto delle linee elettriche (art. 2.3.1 RUE)
 - Metanodotti SNAM (art. 2.3.2 RUE)
 - Fascia di rispetto dei Metanodotti SNAM (art. 2.3.2 RUE)
 - PLERT aree escluse dalla possibilità di collocazione o mantenimento per l'emittenza radio e televisiva (art. 2.3.4 e 2.3.5 RUE)
- INFRASTRUTTURE PER LA MOBILITA' (Titolo 2.2 RUE)**
- Principali infrastrutture per la mobilità
 - Viabilità esistente
 - Strade panoramiche (art. 7.3 RUE)
 - Viabilità storica (art. 3.2.9 e 7.3 RUE)
 - Proposte integrative della viabilità secondaria di rilievo provinciale o interprovinciale (art. 2.2.7 RUE)
 - Fascia di rispetto stradale (art. 2.2.6 RUE)
 - Rete ferroviaria (art. 2.2.2 e 2.2.6 RUE)
 - Fascia di rispetto ferroviaria (art. 2.2.2 e 2.2.6 RUE)
 - Piste ciclabili (art. 7.5 RUE)
- CIMITERI (art. 2.4.1 RUE)**
- Fascia di rispetto cimiteriale (art. 2.4.2 RUE)
- NORME SOVRAORDINATE DI TUTELA DELL'AMBIENTE E DELL'IDENTITA' STORICO CULTURALE DEL TERRITORIO (TIT. 1.6 RUE)**
- SIC e ZPS (art. 1.6.4 RUE)
 - Parco del Delta del Po - Stazione Volano Mesola Goro (art. 1.6.2 e 1.6.4 RUE)

Si aggiorna la cartografia

COMUNE DI CODIGORO
 PROVINCIA DI FERRARA

R.U.E.
 REGOLAMENTO URBANISTICO ED EDILIZIO
 (L.R. 24 Marzo 2000, n.20 - Art. 29)

Adottato
 Del. C.C. n. del
 Approvato
 Del. C.C. n. del

data: marzo 2013

Sindaco
 dott. Rita Cinti Luciani
 Segretario Comunale
 dott. Rosaria Di Paola
 Assessore Urbanistica
 Alice Zanardi
 Dirigente dei Servizi Tecnici e R.U.P.
 arch. Alessandro Ghirardini
 Progettista e Coordinatore
 arch. Pietro Pigozzi
 Gruppo di lavoro
 arch. Francesco Vazzano arch. Rita Vitalli
 arch. Silvia Mazzanti arch. Leonardo Monticelli
 arch. Anna Luciani arch. Nicoletta Paradiso
 dott. arch. Justyna Soltyski geom. Luca Zaniccolo

Elaborazione grafica
 dott. geol. Marco Pigozzi

TAVOLA T.1 - CODIGORO

DATA CONSEGNA	ASSIGNAMENTO	SELA	MOTIVAZIONE
12	PROG. PROG.	LEVELLO PROG.	ELABORATO
12	PROG.	ELAB.	NUMERO ELAB.

UTILE CO. si riserva la proprietà di questo disegno con la proibizione di riprodurlo o trasferirlo a terzi senza autorizzazione scritta.
 This document is property of U.TE.CO. Reproduction and divulgation forbidden without written permission.

scala 1:5.000

COMUNE DI CODIGORO
 PROVINCIA DI FERRARA

R.U.E.
 REGOLAMENTO URBANISTICO ED EDILIZIO
 (L.R. 24 Marzo 2000, n.20 - Art. 29)

Adottato
 Del. C.C. n. del
 Approvato
 Del. C.C. n. del

data: marzo 2013

Sindaco
 dott. Rita Cinti Luciani
 Segretario Comunale
 dott. Rosaria Di Paola
 Assessore Urbanistica
 Alice Zanardi
 Dirigente dei Servizi Tecnici e R.U.P.
 arch. Alessandro Ghirardini
 Progettista e Coordinatore
 arch. Pietro Pigozzi
 Gruppo di lavoro
 arch. Francesco Vazzano arch. Rita Vitalli
 arch. Silvia Mazzanti arch. Leonardo Monticelli
 arch. Anna Luciani arch. Nicoletta Paradiso
 dott. arch. Justyna Soltyski geom. Luca Zaniccolo

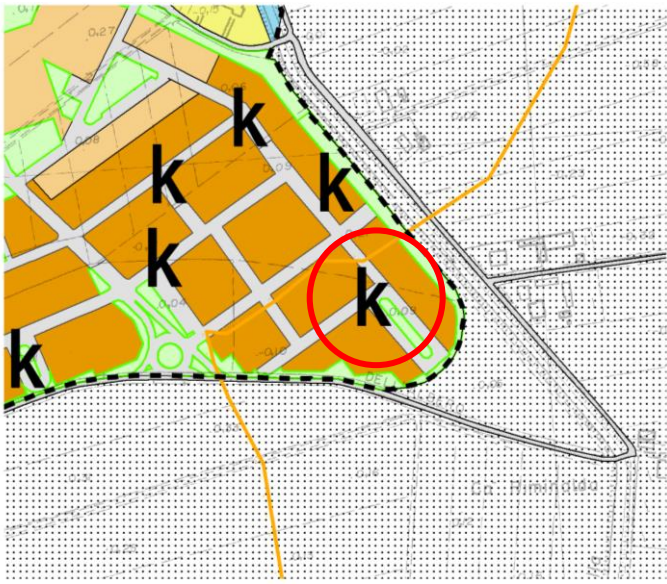


Elaborazione grafica
 dott. geol. Marco Pigozzi























































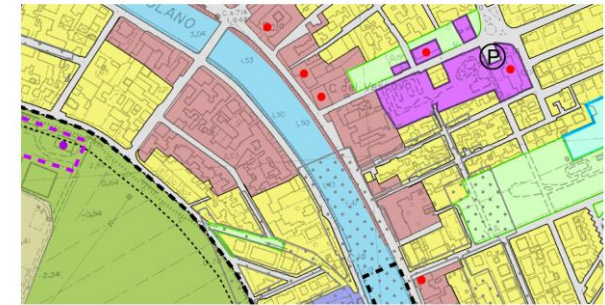




TAVOLA T.1 - CODIGORO































DATA CONSEGNA	ASSIGNAMENTO	SELA	MOTIVAZIONE
12	PROG. PROG.	LEVELLO PROG.	ELABORATO
12	PROG.	ELAB.	NUMERO ELAB.

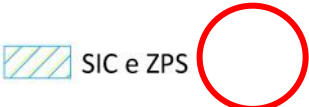
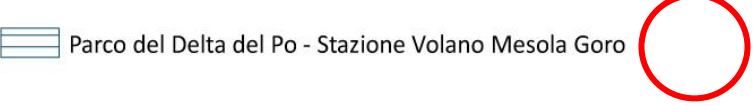
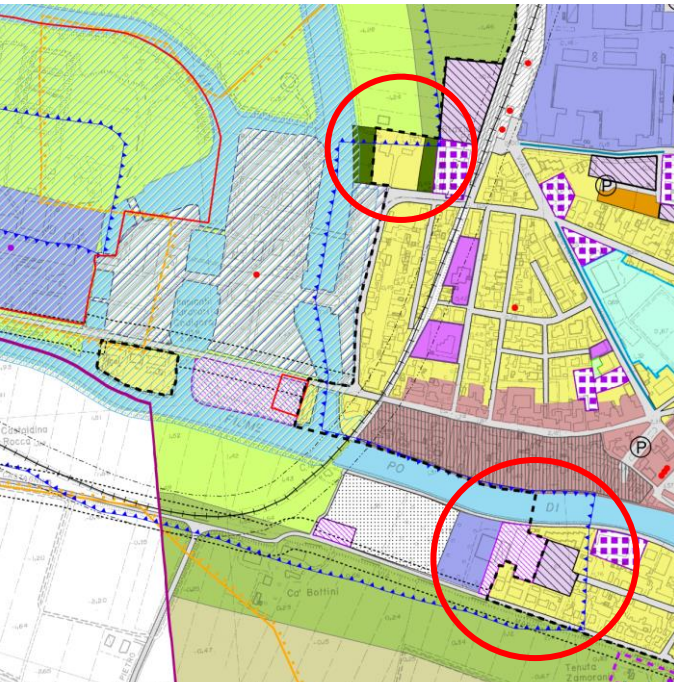
UTILE CO. si riserva la proprietà di questo disegno con la proibizione di riprodurlo o trasferirlo a terzi senza autorizzazione scritta.
 This document is property of U.TE.CO. Reproduction and divulgation forbidden without written permission.

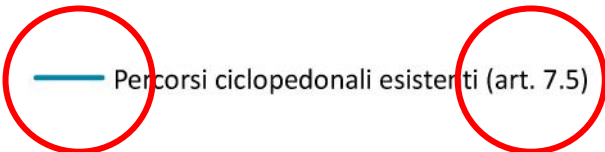

scala 1:5.000

<p>15</p>	<p>E9.129 Servizio Urbanistica Prot. 0010694 Data 10/06/2013 Modificare il simbolo "parcheggi pubblici per motivi" di esportazione</p>	<p>T.1- T.2 - T.3 - T.4</p>  <p>k Parcheggi pubblici (artt. 2.1.3 e 2.1.4)</p>	 <p>P Parcheggi pubblici (artt. 2.1.3 e 2.1.4)</p>	<p>Si aggiorna la cartografia</p>
<p>16</p>	<p>E9.130 Servizio Urbanistica Prot. 0010694 Data 10/06/2013 Modificare il testo in legenda: "percorsi ciclo pedonali esistenti" sono sostituiti da "piste ciclabili" per adeguamento ad articolo corrispondente (art. 7.5 RUE)</p>	<p>T.1- T.2 - T.3 - T.4</p> <p> Percorsi ciclo pedonali esistenti (art. 7.5)</p> <p></p>	<p> Piste ciclabili (art. 7.5 RUE)</p>	<p>Si aggiorna la legenda</p>
<p>17</p>	<p>E9.131 Servizio Urbanistica Prot. 0010694 Data 10/06/2013 Modificare il retino dei Torrenti e corsi d'acqua e relative sponde per m. 150 (art. 142 DLgs 42/2004) in coerenza con l'elaborato Ricognizione dei Vincoli del PSC</p>	<p>T.1- T.2 - T.3 - T.4</p>  <p> TORRENTI E CORSI D'ACQUA E RELATIVE SPONDE PER m. 150 (art. 142 D. Lgs 42/2004)</p>	 <p> TORRENTI E CORSI D'ACQUA E RELATIVE SPONDE PER m. 150 (art. 142 D. Lgs 42/2004) (art. 5.4.10 RUE)</p>	<p>Si aggiorna la cartografia</p>

<p>18</p>	<p>E9.132 Servizio Urbanistica Prot. 0010694 Data 10/06/2013 Aggiornare i riferimenti agli articoli mancanti nella versione adottata inserendo in tutte le voci la dicitura RUE</p>	<p>T.1- T.2 - T.3 - T.4</p> <p>RETI E IMPIANTI TECNOLOGICI (Titolo 2.3)</p> <ul style="list-style-type: none">  Principali dotazioni ecologiche e tecnologiche (Titolo 2.3)  Depuratori (art. 2.3.3)  Fascia di rispetto dei depuratori (art. 2.3.3)  Linea elettrica 380 terza (art. 2.3.1)  Linea elettrica aerea 132kv (art. 2.3.1)  Linea elettrica aerea 50kv (art. 2.3.1)  Fascia di rispetto delle linee elettriche (art. 2.3.1)  Metanodotti SNAM (art. 2.3.2)  Fascia di rispetto dei Metanodotti SNAM (art. 2.3.2)  PLERT - Aree escluse per la collocazione o mantenimento per l'emittenza radio e televisiva (art. 4, PSC) <p>INFRASTRUTTURE PER LA MOBILITA' (Titolo 2.2)</p> <ul style="list-style-type: none">  Principali infrastrutture per la mobilità (Titolo 2.2)  Viabilità esistente  Strade panoramiche (art. 7.3)  Viabilità storica (art. 3.2.9)  Proposte integrative della viabilità secondaria di rilievo provinciale o interprovinciale (art. 2.2.7)  Fascia di rispetto stradale (art. 2.2.6)  Rete ferroviaria (art. 2.2.2 e 2.2.6)  Fascia di rispetto ferroviaria (art. 2.2.2 e 2.2.6)  Percorsi ciclopedonali esistenti (art. 7.5)  CIMITERI (art. 2.4.1)  Fascia di rispetto cimiteriale (art. 2.4.2) <p>VINCOLI PAESAGGISTICI</p> <ul style="list-style-type: none">  TORRENTI E CORSI D'ACQUA E RELATIVE SPONDE PER m. 150 (art. 142 D. Lgs 42/2004)  SIC e ZPS  Parco del Delta del Po - Stazione Volano Mesola Goro 	<p>RETI ED IMPIANTI TECNOLOGICI (Titolo 2.3 RUE)</p> <ul style="list-style-type: none">  Principali dotazioni ecologiche e tecnologiche (Titolo 2.3 RUE)  Depuratori (art. 2.3.3 RUE)  Fascia di rispetto dei depuratori (art. 2.3.3 RUE)  Linea elettrica 380 terza (art. 2.3.1 RUE)  Linea elettrica aerea 132kv (art. 2.3.1 RUE)  Linea elettrica aerea 50kv (art. 2.3.1 RUE)  Fascia di rispetto delle linee elettriche (art. 2.3.1 RUE)  Metanodotti SNAM (art. 2.3.2 RUE)  Fascia di rispetto dei Metanodotti SNAM (art. 2.3.2 RUE)  PLERT aree escluse dalla possibilità di collocazione o mantenimento per l'emittenza radio e televisiva (art. 2.3.4 e 2.3.5 RUE) <p>INFRASTRUTTURE PER LA MOBILITA' (Titolo 2.2 RUE)</p> <ul style="list-style-type: none">  Principali infrastrutture per la mobilità  Viabilità esistente  Strade panoramiche (art. 7.3 RUE)  Viabilità storica (art. 3.2.9 e 7.3 RUE)  Proposte integrative della viabilità secondaria di rilievo provinciale o interprovinciale (art. 2.2.7 RUE)  Fascia di rispetto stradale (art. 2.2.6 RUE)  Rete ferroviaria (art. 2.2.2 e 2.2.6 RUE)  Fascia di rispetto ferroviaria (art. 2.2.2 e 2.2.6 RUE)  Piste ciclabili (art. 7.5 RUE)  CIMITERI (art. 2.4.1 RUE)  Fascia di rispetto cimiteriale (art. 2.4.2 RUE) <p>NORME SOVRAORDINATE DI TUTELA DELL'AMBIENTE E DELL'IDENTITA' STORICO CULTURALE DEL TERRITORIO (Tit. 1.6 RUE)</p> <ul style="list-style-type: none">  SIC e ZPS (art. 1.6.4 RUE)  Parco del Delta del Po - Stazione Volano Mesola Goro (art. 1.6.2 e 1.6.4 RUE) 	<p>Si aggiorna la legenda</p>
<p>19</p>	<p>E9.133 Servizio Urbanistica Prot. 0010694 Data 10/06/2013 Invasi e corsi d'acqua: inserire il riferimento all'art. 1.6.7</p>	<p>T.1- T.2 - T.3 - T.4</p> <p> INVASI ED ALVEI DEI CORSI D'ACQUA</p>	<p> INVASI ED ALVEI DEI CORSI D'ACQUA (art. 1.6.7 RUE)</p>	<p>Si aggiorna la legenda</p>
<p>20</p>	<p>E9.134 Servizio Urbanistica Prot. 0010694 Data 10/06/2013 Porzione dei centri storici di cui al comma 4 art. A7 L.R.: 20/2000 aggiornare in "Ambiti in Deroga" (art. 3.2.1 co.4 RUE)</p>	<p>T.1- T.2 - T.3 - T.4</p> <p> Porzioni dei centri storici di cui al comma 4 art. A7 L.R. 20/2000</p>	<p> Ambiti in deroga (art 3.2.1 co. 4 RUE)</p>	<p>Si aggiorna la legenda</p>
<p>21</p>	<p>E9.135 Servizio Urbanistica Prot. 0010694 Data 10/06/2013 Vincoli monumentali da decreti e leggi specifiche: aggiungere il riferimento all'art. 3.2.4 RUE</p>	<p>T.1- T.2 - T.3 - T.4</p>  <ul style="list-style-type: none">  Immobili tutelati: Edifici e complessi edilizi di interesse storico-architettonico (art. 3.2.4)  Immobili tutelati: Vincoli monumentali - beni di Enti Pubblici la cui esecuzione risale ad oltre 70 anni (art. 3.2.4) 	 <ul style="list-style-type: none">  Immobili tutelati: Edifici e complessi edilizi di interesse storico-architettonico (art. 3.2.4 RUE)  Immobili tutelati: Vincoli monumentali - beni di Enti Pubblici la cui esecuzione risale ad oltre 70 anni (art. 3.2.4 RUE) 	<p>Si aggiorna la legenda</p>
<p>22</p>	<p>E9.136 Servizio Urbanistica Prot. 0010694 Data 10/06/2013 "Pertinenze di edifici storico architettonico" aggiornare in</p>	<p>T.1- T.2 - T.3 - T.4</p> <p> Pertinenze di edifici storico-architettonico</p>	<p> Pertinenze di edifici di interesse storico-architettonico (art. 3.2.4 RUE)</p>	<p>Si aggiorna la legenda</p>

	"Pertinenze di edifici di interesse storico architettonico" art. 3.2.4 RUE			
23	E9.137 Servizio Urbanistica Prot. 0010694 Data 10/06/2013 Porzione degli ambiti consolidati per PUA aggiornare in Piano Particolareggiato di iniziativa pubblica art 1.6.2 RUE	T.1- T.2 - T.3 - T.4  Porzioni degli ambiti consolidati per PUA	 Piano particolareggiato di iniziativa pubblica (art. 1.6.2 RUE)	Si aggiorna la legenda
24	E9.138 Servizio Urbanistica Prot. 0010694 Data 10/06/2013 Correggere l'articolo di riferimento per gli Ambiti per potenziali nuovi insediamenti urbani da non destinare all'edificazione	T.1- T.2 - T.3 - T.4  AMBITI PER POTENZIALI NUOVI INSEDIAMENTI URBANI DA NON DESTINARE ALL'EDIFICAZIONE (art. 3.5.1)	 AMBITI PER POTENZIALI NUOVI INSEDIAMENTI URBANI DA NON DESTINARE ALL'EDIFICAZIONE (art. 3.5.2 RUE)	Si aggiorna la legenda
25	E9.139 Servizio Urbanistica Prot. 0010694 Data 10/06/2013 Aggiornare i riferimenti per gli ambiti del Territorio RURale: art. 4.1.1	T.1- T.2 - T.3 - T.4 TERRITORIO RURALE (Parte Quarta)  Ambito agricolo di valore naturale e ambientale (Art. A-17 della L.R. 20/2000)  Ambito agricolo di rilievo paesaggistico (Art. A-18 della L.R. 20/2000)  Ambito agricolo a vocazione produttiva (Art. A-19 della L.R. 20/2000)	TERRITORIO RURALE (Parte Quarta RUE)  Ambito agricolo di valore naturale e ambientale (Art. 4.1.1 RUE)  Ambito agricolo a vocazione produttiva (Art. 4.1.1 RUE)  Ambito agricolo di rilievo paesaggistico (Art. 4.1.1 RUE)	Si aggiorna la legenda
262	E9.140 Servizio Urbanistica Prot. 0010694 Data 10/06/2013 Aggiornare il riferimento degli ambiti specializzati per attività produttive PAE e PIAE (art 3.6.1)	T.1- T.2 - T.3 - T.4  AMBITI SPECIALIZZATI PER ATTIVITA' PRODUTTIVE - PIAE (Titolo 3.6)  AMBITI SPECIALIZZATI PER ATTIVITA' PRODUTTIVE - PAE (Titolo 3.6)	 AMBITI SPECIALIZZATI PER ATTIVITA' PRODUTTIVE - PAE (art. 3.6.1 RUE)  AMBITI SPECIALIZZATI PER ATTIVITA' PRODUTTIVE - PIAE (art. 3.6.1 RUE)	Si aggiorna la legenda
27	E9.141 Servizio Urbanistica Prot. 0010694 Data 10/06/2013 Aggiornare il riferimento alle "dotazioni degli insediamenti" titolo 2.1 e articolo 7.7 del RUE	T.1- T.2 - T.3 - T.4 DOTAZIONI DEGLI INSEDIAMENTI (Titolo 2.1)  DT1 - Aree Verdi esistenti (art. 2.1.2)  DT1 - Aree Verdi di progetto (art. 2.1.2)  DT2 - Attrezzature Sportive (art. 2.1.2)  DT3 - Attività di interesse collettivo di tipo religioso (art. 2.1.2)  DT4 - Attività di interesse collettivo di tipo civile (art. 2.1.2)  Parcheggi pubblici (artt. 2.1.3 e 2.1.4)	DOTAZIONI DEGLI INSEDIAMENTI (Titolo 2.1 e art. 7.7 RUE)  DT1 - Aree Verdi esistenti  DT1 - Aree Verdi di progetto  DT2 - Attrezzature Sportive  DT3 - Attività di interesse collettivo di tipo religioso  DT4 - Attività di interesse collettivo di tipo civile  Parcheggi pubblici (artt. 2.1.3 e 2.1.4)	Si aggiorna la legenda
28	E9.142 Servizio Urbanistica Prot. 0010694 Data 10/06/2013 Aggiornare il riferimento al PLERT artt. 2.3.4 e 2.3.5	T.1- T.2 - T.3 - T.4  PLERT - Aree escluse per la collocazione o mantenimento per l'emittenza radio e televisiva (art. 4, PSC)	 PLERT aree escluse dalla possibilità di collocazione o mantenimento per l'emittenza radio e televisiva (artt. 2.3.4 e 2.3.5 RUE)	Si aggiorna la legenda
29	E9.143 Servizio Urbanistica Prot. 0010694 Data 10/06/2013 Aggiornare il riferimento alla viabilità storica artt. 3.2.9 e 7.3	T.1- T.2 - T.3 - T.4  Viabilità storica (art. 3.2.9)	 Viabilità storica (artt. 3.2.9 e 7.3 RUE)	Si aggiorna la legenda
30	E9.144 Servizio Urbanistica Prot. 0010694 Data 10/06/2013 Aggiornare il testo per i Vincoli Paesaggistici in Norme sovraordinate di tutela dell'ambiente e dell'identità storico culturale del territorio (Titolo 1.6 RUE)	T.1- T.2 - T.3 - T.4 VINCOLI PAESAGGISTICI	NORME SOVRAORDINATE DI TUTELA DELL'AMBIENTE E DELL'IDENTITA' STORICO CULTURALE DEL TERRITORIO (Tit. 1.6 RUE)	Si aggiorna la legenda

31	<p>E9.145 Servizio Urbanistica Prot. 0010694 Data 10/06/2013 Aggiornare il riferimento per SIC e ZPS art 1.6.4</p>	<p>T.1- T.2 - T.3 - T.4</p>  <p>SIC e ZPS</p>	 <p>SIC e ZPS (art. 1.6.4 RUE)</p>	Si aggiorna la legenda
32	<p>E9.146 Servizio Urbanistica Prot. 0010694 Data 10/06/2013 Aggiornare il riferimento al Parco del Delta (artt. 1.6.2 e 1.6.4)</p>	<p>T.1- T.2 - T.3 - T.4</p>  <p>Parco del Delta del Po - Stazione Volano Mesola Goro</p>	 <p>Parco del Delta del Po - Stazione Volano Mesola Goro (artt. 1.6.2 e 1.6.4 RUE)</p>	Si aggiorna la legenda
33	<p>E9.147 Servizio Urbanistica Prot. 0010694 Data 10/06/2013 T1 CODIGORO aggiornare perimetro dell' "ambito di centro storico" nella porzione occidentale in confine con la linea ferroviaria (errore cartografica della versione adottata, rimaneva un'area non campita)</p>	<p>T.1</p> 		Si aggiorna la Tavola T1
34	<p>E9.148 Servizio Urbanistica Prot. 0010694 Data 10/06/2013 Modificare il retino dei Torrenti e corsi d'acqua e relative sponde per m. 150 (art. 142 DLgs 42/2004) (art. 5.4.10 RUE)</p>	<p>T.1- T.2 - T.3 - T.4</p> 		Si aggiornano le Tavole

35	E9.149 Servizio Urbanistica Prot. 0010694 Data 10/06/2013 Modificare il retino Piste ciclabili (art. 7.5 RUE)	T.1- T.2 - T.3 - T.4  Percorsi ciclopedonali esistenti (art. 7.5)	 Piste ciclabili (art. 7.5 RUE)	Si aggiornano le Tavole
----	--	--	--	-------------------------