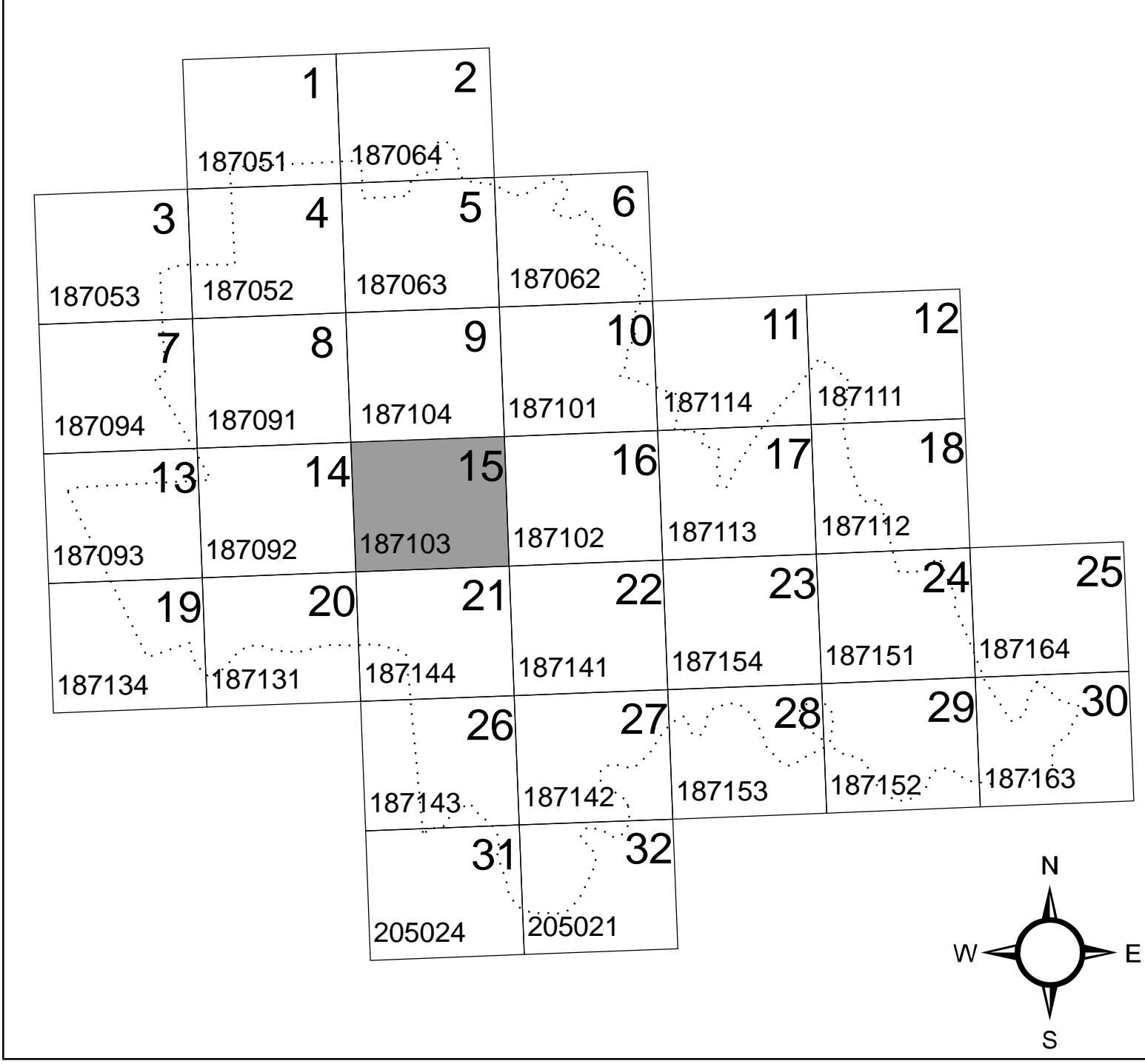
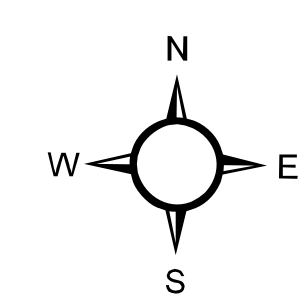
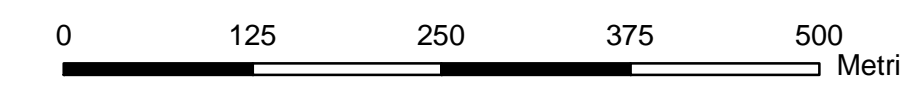




- LEGENDA**
- Confini amministrativi
  - SISTEMA DELLA MOBILITA'**
    - Progetti ANAS
    - Rete ferroviaria (art. 3.5)
    - Proposte integrative rete ferroviaria (art. 3.5)
    - Asse di collegamento nazionale-regionale (art. 3.5)
    - Proposta integrativa della viabilità di collegamento nazionale-regionale (art. 3.5)
    - Viabilità secondaria di rilievo provinciale o interprovinciale (art. 3.5)
    - Proposte integrative della viabilità secondaria di rilievo provinciale o interprovinciale (art. 3.5)
  - AMBITI NORMATIVI AI SENSI DELLA L.R. 20/2000**
    - Perimetro del territorio urbanizzato (art. 4.1)
    - Centri storici secondo la definizione delle L.R. 20/2000 (art. 5.1)
    - Ambiti urbani consolidati (art. 5.2)
    - Aree di valore naturale e ambientale (art. 5.9)
    - Ambiti agricoli di rilievo paesaggistico (art. 5.9)
    - Ambiti a vocazione produttiva (art. 5.9)
    - Ambiti da riqualificare (art. 5.3)
    - Ambiti specializzati per attività produttive esistenti (art. 5.4)
    - Ambiti specializzati per attività produttive (Ambiti destinati ad attività estrattive - PIAE) (art. 5.4)
    - Ambiti specializzati per attività produttive (Ambiti destinati ad attività estrattive - PAE) (art. 5.4)
    - Nuovi ambiti specializzati per attività produttive (art. 5.7)
    - Ambiti per nuovi insediamenti urbani in corso di attuazione (art. 5.5)
    - Ambiti per potenziali nuovi insediamenti urbani (art. 5.5)
    - Ambiti per potenziali nuovi insediamenti urbani da non destinare all'edificazione (art. 5.5)
  - PORZIONI PARTICOLARI INTERNE AGLI AMBITI**
    - Porzioni dei centri storici di cui al comma 4 art. A7 L.R. 20/00 (Ambito in deroga, art. 5.1co. 5)
    - Porzioni degli ambiti consolidati da assoggettare a PUA (art. 5.2)
    - Porzione degli ambiti da riqualificare soggetta a PRU (art. 5.3)
    - Nuclei residenziali in territorio rurale (art. 5.9)
    - Impianti produttivi in territorio rurale (art. 5.9)
    - Principali dotazioni territoriali: Ecologiche e tecnologiche (art. 5.2)
    - Principali dotazioni territoriali: attrezzature e spazi collettivi di rilievo sovralocale (art. 5.2)
    - Principali dotazioni territoriali: Cimiteri (art. 5.2)
    - Principali dotazioni territoriali: infrastrutture per la mobilità (art. 5.2)
    - Aree di compensazione ambientale (art. 2.8)
  - TUTELA DELL'AMBIENTE E DELL'IDENTITA' STORICO CULTURALE E DELLA SICUREZZA DEL TERRITORIO**
    - TUTELE AMBIENTALI E PAESAGGISTICHE**
      - Invasi alvei di laghi, bacini e corsi d'acqua (art. 2.2)
      - Zone di particolare interesse paesaggistico ambientale (art. 2.3)
      - Zone di tutela naturalistica (art. 2.4)
      - Dossi di rilevanza storico-documentale e paesaggistica (art. 2.5)
      - Maceri (art. 2.7)
      - Alberi di pregio (art. 2.7)
      - Vincolo idrogeologico (art. 2.20)
    - Siti di Importanza Comunitaria (SIC) e Zone di Protezione Speciale (ZPS) (art. 3.4)
    - Strade panoramiche (art. 2.9)
    - Parco del Delta del Po (Stazione Volano - Mesola - Goro) (art. 2.4)
    - Zonizzazione Parco del Delta del Po (Stazione Volano - Mesola - Goro) (art. 2.4)
    - Zone B di protezione generale
    - Zone C di protezione ambientale
    - Progetti di Intervento Particolareggiato (P.d.I.P.)
    - Zone di pre-parco (PP)
    - Riserve naturali (RNS)
    - Sistema delle aree forestali (art. 2.6)
    - Basso Pregio
    - Medio Pregio
    - Pregio
  - TUTELA DEI BENI STORICO-CULTURALI E TESTIMONIALI**
    - Edifici e complessi edilizi di interesse storico-architettonico (art. 2.11 e 2.12)
    - Vincoli monumentali - Beni di Enti Pubblici la cui esecuzione risale ad oltre 50 anni (art. 2.11)
    - Pertinenze di edifici di interesse storico-architettonico (art. 2.11 e 2.12)
    - Vincoli monumentali - Da decreti e leggi specifiche (art. 2.11)
    - Viabilità storica (art. 2.10)
    - Area di accertata e rilevante consistenza archeologica (art. 2.13)
    - Aree di concentrazione di materiali archeologici (art. 2.13)
  - AREE SOGGETTE A VINCOLO PAESAGGISTICO**
    - Torrenti e corsi d'acqua e relative sponde (art. 2.15)
    - Aree interessate da specifiche disposizioni di vincolo (art. 2.15)
  - TUTELE AMBIENTALI E PAESAGGISTICHE**
    - Fascia di rispetto degli elettrodotti (art. 3.8)
    - Rispetto cimiteriale (art. 3.8)
    - Rispetto dei depuratori (art. 3.8)
    - Metanodotto esistente (art. 3.8)
    - Elettrodotto (art. 3.8)
      - 380kv
      - 132kv
      - 50kv



**PROVINCIA DI FERRARA**

**COMUNE DI CODIGORO**

**PIANO STRUTTURALE COMUNALE**

ADOSSATO CON Del. C.C. n°49 del 07/08/2008  
APPROVATO CON Del. C.C. n° 49 del 29/03/2011

**SINDACO**  
dott. RITA CINTI LUCIANI

**ASSESSORE ALL'URBANISTICA**  
ALICE ZANARDI

**SEGREARIO GENERALE**  
dott. ROSARIA DI PAOLA

**DIREGENTE DEI SERVIZI TECNICI E R.U.P.**  
arch. ALESSANDRO GIURARONI

**RESPONSABILE SERVIZIO URBANISTICA**  
arch. RITA VITALI

**PROGETTISTA E COORDINATORE**  
arch. PIETRO PIGOZZI

**ANALISI E PROGETTAZIONE URBANISTICA**  
U.T.E.CO.  
arch. FRANCESCO VAZZANO  
dott. geol. ELENA BONORA  
dott. arg. MARCO PIGOZZI  
dott. RITA BENETTI

**ANALISI GEOLOGICA**  
dott. geol. THOMAS VERONESE

**ANALISI AGRONOMICA**  
dott. arg. GIUSEPPE DARBO  
dott. arg. LUIGI BENELLI

**ANALISI SOCIO-ECONOMICA**  
C&S  
dott. ANDREA GANDINI  
dott. ANNA OCCHI  
dott. STEFANO CAPATTI  
dott. CHIARA BERTELLI

TAV N°:

**T.15**

SCALA 1:5.000

OGGETTO:

**TORBIERA**  
CTR 187103

DATA CONSEGNA	AGGIORNAMENTO	DATA	MOTIVAZIONE
15/04/2011			

ANNO	PROGR. PROG.	SETTORE	LIVELLO PROG.	VARIANTE	ELABORATO	NUMERO ELAB.
05	002	PUA	D	0	DUB	47

U.T.E.CO. si riserva la proprietà di questo disegno con la proibizione di riprodurlo o trasferirlo a terzi senza autorizzazione scritta.  
This document is property of U.T.E.CO. Reproduction and divulgation forbidden without written permission.